



Instituto Tecnológico
GeoMinero de España

**PROYECTO PARA LA REVISION DE
CONOCIMIENTOS HIDROGEOLOGI-
COS EN LA ZONA COSTERA DE LA
ISLA DE GRAN CANARIA.
Las Palmas, Noviembre 1992**

TOMO - II: PLANOS



SECRETARIA GENERAL DE LA ENERGIA Y RECURSOS MINERALES
MINISTERIO DE INDUSTRIA, COMERCIO Y TURISMO

36544

INDICE

INDICE DE TOMOS

TOMO I: MEMORIA

TOMO II: PLANOS

TOMO III: ANEXOS

INDICE DEL TOMO II

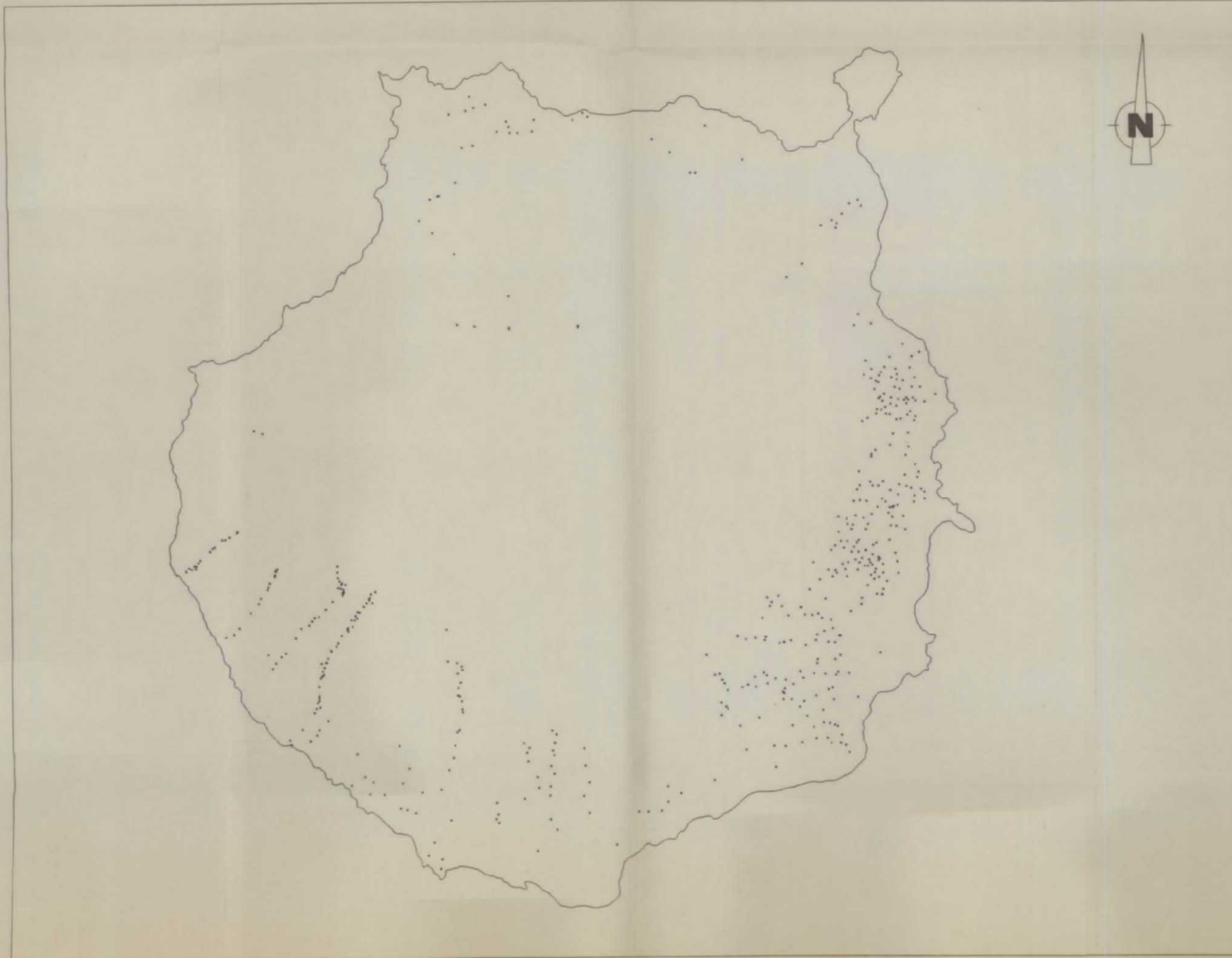
PLANOS

- PLANO N° 1 Situación de los puntos acuíferos de la zona costera según los datos de coordenadas iniciales
- PLANO N° 2 Puntos acuíferos (Zona Costera) de la hoja 1:25.000 n° 82-81/82 (Hoja 1:50.000 n° 41-41 octante 8)
- PLANO N° 3 Puntos acuíferos (Zona Costera) de la hoja 1:25.000 n° 83-81/82 (Hoja 1:50.000 n° 42-41 octantes 5 y 6).
- PLANO N° 4 Puntos acuíferos (Zona Costera) de la hoja 1:25.000 n° 84-81/82 (Hoja 1:50.000 n° 42-41 octante 7).
- PLANO N° 5 Puntos acuíferos (Zona Costera) de la hoja 1:25.000 n° 82-83 (Hoja 1:50.000 n° 41-42, octante 4).
- PLANO N° 6 Puntos acuíferos (Zona Costera) de la hoja 1:25.000 n° 83-83 (Hoja 1:50.000 n° 42-42, octantes 1 y 2).
- PLANO N° 7 Puntos acuíferos (Zona Costera) de la hoja 1:25.000 n° 84-83 (Hoja 1:50.000 n° 42-42, octantes 3 y 4).
- PLANO N° 8 Puntos acuíferos (Zona Costera) de la hoja 1:25.000 n° 81/82-84 (Hoja 1:50.000 n° 41-42, octante 7).
- PLANO N° 9 Puntos acuíferos (Zona Costera) de la hoja 1:25.000 n° 84-84 (Hoja 1:50.000 n° 42-42, octantes 7 y 8).
- PLANO N° 10 Puntos acuíferos (Zona Costera) de la hoja 1:25.000 n° 82-85 (Hoja 1:50.000 n° 41-43, octantes 3 y 4).

INDICE DEL TOMO II

PLANOS

- PLANO N° 11 Puntos acuíferos (Zona Costera) de la hoja 1:25.000 n° 83-85
(Hoja 1:50.000 n° 42-43, octantes 1 y 2).
- PLANO N° 12 Puntos acuíferos (Zona Costera) de la hoja 1:25.000 n° 84-85
(Hoja 1:50.000 n° 42-43, octante 3 y 4).
- PLANO N° 13 Puntos acuíferos (Zona Costera) de la hoja 1:25.000 n° 82-86/87 (Hoja 1:50.000 n° 41-43, octantes 7 y 8).
- PLANO N° 14 Puntos acuíferos (Zona Costera) de la hoja 1:25.000 n° 83-86/87 (Hoja 1:50.000 n° 41-43, octantes 5 y 6).
- PLANO N° 15 Puntos acuíferos (Zona Costera) de la hoja 1:25.000 n° 84-86
(Hoja 1:50.000, octante 7).
- PLANO N° 16 Distribución de puntos de agua en la zona de estudio en la base actualizada.


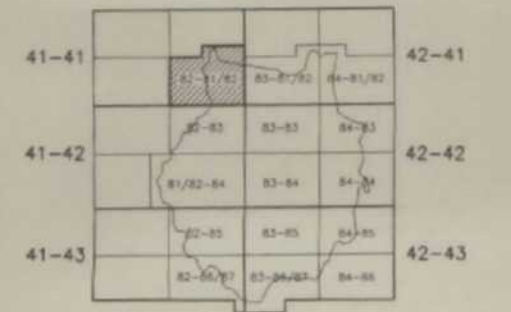


Instituto Tecnológico
GeoMinero de España


PROYECTO PROYECTO PARA LA REVISION DE CONOCIMIENTOS HIDROGEOLOGICOS EN LA ZONA COSTERA DE LA ISLA DE GRAN CANARIA					CLAVE
SITUACION DE LOS PUNTOS ACUIFEROS DE LA ZONA COSTERA SEGUN LOS DATOS DE COORDENADAS INICIALES					PLANO N° 1
DIBUJADO C.G.S.	FECHA Noviembre 1992	COMPROBADO	AUTOR C.G.S.	ESCALA 1:200.000	CONSULTOR C.G.S.



ESQUEMA DE SITUACION




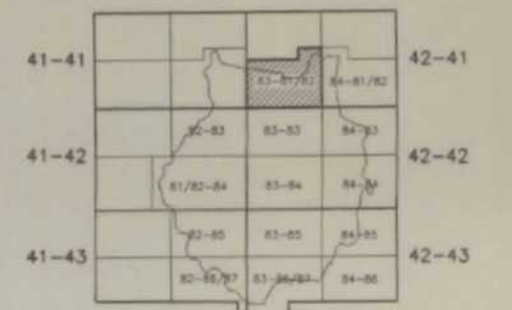
81/82 OCTANTE DENTRO DE LA HOJA 1:50.000 / N° DE ORDEN DENTRO DEL OCTANTE




INSTITUTO TECNOLÓGICO GEOMINERO DE ESPAÑA				CLAVE
PROYECTO PARA LA REVISIÓN DE CONOCIMIENTOS HIDROGEOLOGICOS EN LA ZONA COSTERA DE LA ISLA DE GRAN CANARIA				
PUNTOS ACUIFEROS (ZONA COSTERA) DE LA HOJA 1:25.000 N° 82-81/82 (HOJA 1:50.000 N° 41-41, OCTANTE 8)				PLANO N° 2
DIBUJADO C.C.S.	FECHA Noviembre 1992	COMPROBADO	AUTOR C.C.S.	ESCALA 1:25.000
				CONSULTOR C.C.S.



ESQUEMA DE SITUACION



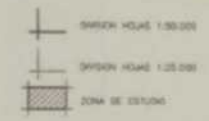
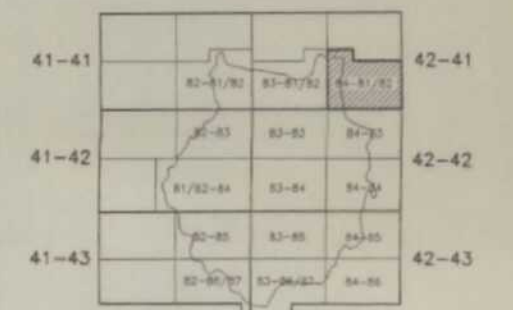
81/82 OCTANTE DENTRO DE LA HOJA 1:50.000 / N° DE ORDEN DENTRO DEL OCTANTE



INSTITUTO TECNOLÓGICO GEOMÍNERO DE ESPAÑA				CLAVE
PROYECTO PARA LA REVISIÓN DE CONOCIMIENTOS HIDROGEOLOGICOS EN LA ZONA COSTERA DE LA ISLA DE GRAN CANARIA				
PUNTOS ACUIFEROS (ZONA COSTERA) DE LA HOJA 1:25.000 N°83-81/82 (HOJA 1:50.000 N° 42-41, OCTANTES 5 Y 6)				PLANO N° 3
DIBUJADO C.G.S.	FECHA Noviembre 1982	COMPROBADO	AUTOR C.G.S.	ESCALA 1:25.000
				CONSULTOR C.G.S.



ESQUEMA DE SITUACION



84-81 OCTANTE DENTRO DE LA HOJA 1:50.000 / N° DE ORDEN DENTRO DEL OCTANTE


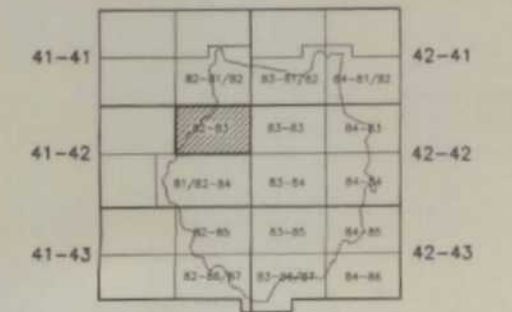


Instituto Tecnológico
Geomínero de España


PROYECTO PROYECTO PARA LA REVISIÓN DE CONOCIMIENTOS HIDROGEOLOGICOS EN LA ZONA COSTERA DE LA ISLA DE GRAN CANARIA						CLAVE
PUNTOS ACUIFEROS (ZONA COSTERA) DE LA HOJA 1:25.000 N°84-81/82 (HOJA 1:50.000 N°42-41, OCTANTE 7)						PLANO N° 4
DIBUJADO	FECHA	COMPROBADO	AUTOR	ESCALA	CORRECTOR	
C.G.S.	Noviembre 1.992		C.G.S.	1:25.000		C.G.S.



ESQUEMA DE SITUACION



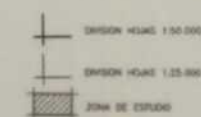
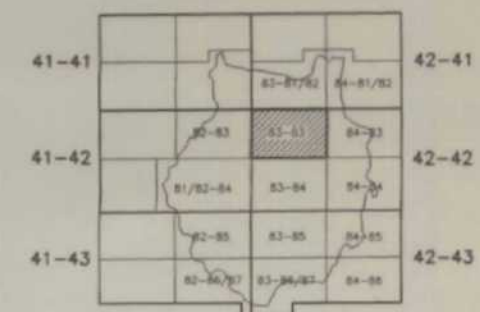
83 OCTANTE DENTRO DE LA HOJA 1:50.000 / Nº DE ORDEN DENTRO DEL OCTANTE

 Instituto Tecnológico
Geomórfico de España

PROYECTO					CLAVE
PROYECTO PARA LA REVISIÓN DE CONOCIMIENTOS HIDROGEOLOGICOS EN LA ZONA COSTERA DE LA ISLA DE GRAN CANARIA					
PUNTOS ACUIFEROS (ZONA COSTERA) DE LA HOJA 1:25.000 Nº 82-83 (HOJA 1:50.000 Nº 41-42, OCTANTE 4)					PLANO Nº 5
DIBUJADO E.G.S.	FECHA Noviembre 1.992	COMPROBADO	AUTOR E.G.S.	ESCALA 1:25.000	CONSEJER E.G.S.



ESQUEMA DE SITUACION





83/83 OCTANTE DENTRO DE LA HOJA 1:50.000 / Nº DE ORDEN DENTRO DEL OCTANTE


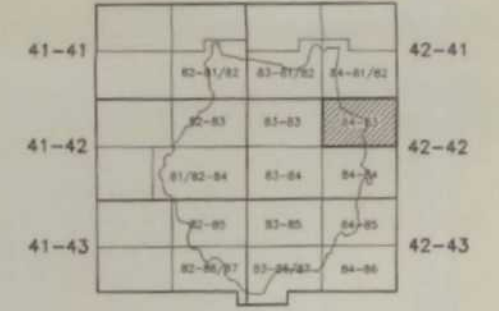


Instituto Tecnológico
Geomínero de España


PROYECTO PROYECTO PARA LA REVISION DE CONOCIMIENTOS HIDROGEOLOGICOS EN LA ZONA COSTERA DE LA ISLA DE GRAN CANARIA					CLAVE
PUNTOS ACUFEROS (ZONA COSTERA) DE LA HOJA 1:25.000 Nº 83-83 (HOJA 1:50.000 Nº 42-42, OCTANTES 1 Y 2)					PLANO Nº 6
DIBUJADO C.G.S.	FECHA Noviembre 1992	COMPROBADO	AUTOR C.G.S.	ESCALA 1:25.000	CONSULTOR C.G.S.



ESQUEMA DE SITUACION




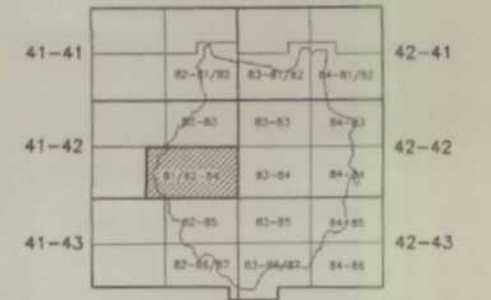
83 OCTANTE DENTRO DE LA HOJA 1:50.000 / N° DE ORDEN DENTRO DEL OCTANTE




INSTITUTO TECNOLÓGICO GEOMÍNERO DE ESPAÑA				
PROYECTO PROYECTO PARA LA REVISIÓN DE CONOCIMIENTOS HIDROGEOLOGICOS EN LA ZONA COSTERA DE LA ISLA DE GRAN CANARIA				CLAVE
PUNTOS ACUÍFEROS (ZONA COSTERA) DE LA HOJA 1:25.000 N°84-83 (HOJA 1:50.000 N°42-42, OCTANTES 3 Y 4)				PLANO N° 7
DIBUJADO C.G.S.	FECHA Noviembre 1.992	COMPROBADO	AUTOR C.G.S.	ESCALA 1:25.000
CONSULTOR C.G.S.				




ESQUEMA DE SITUACION




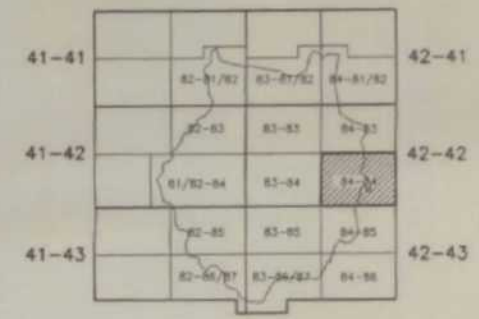
81/2 OCTANTE DENTRO DE LA HOJA 1:50.000 / Nº DE ORDEN DENTRO DEL OCTANTE




INSTITUTO TECNOLÓGICO GEOMÍNERO DE ESPAÑA				
PROYECTO PARA LA REVISIÓN DE CONOCIMIENTOS HIDROGEOLOGICOS EN LA ZONA COSTERA DE LA ISLA DE GRAN CANARIA				CLAVE
PUNTOS ACUIFEROS (ZONA COSTERA) DE LA HOJA 1:25.000 Nº 81/82-84 (HOJA 1:50.000 Nº 41-42, OCTANTE 7)				PLANO Nº 8
DIBUJADO	FECHA	CONTRIBUIDO	AUTOR	CONSULTOR
C.G.S.	Noviembre 1.992		C.G.S.	C.G.S.



ESQUEMA DE SITUACION




84-84 OCTANTE DENTRO DE LA HOJA 1:50.000 / Nº DE ORDEN DENTRO DEL OCTANTE




Instituto Tecnológico
Geomínero de España

PROYECTO PROYECTO PARA LA REVISIÓN DE CONOCIMIENTOS HIDROGEOLOGICOS EN LA ZONA COSTERA DE LA ISLA DE GRAN CANARIA					CLAVE
PUNTOS ACUFEROS (ZONA COSTERA) DE LA HOJA 1:25.000 Nº 84-84 (HOJA 1:50.000 Nº 42-42, OCTANTES 7 Y 8)					PLANO Nº 9
DIBUJADO C.G.S.	FECHA Noviembre 1980	COMPROBADO	AUTOR C.G.S.	ESCALA 1:25.000	CONSULTOR C.G.S.



ESQUEMA DE SITUACION



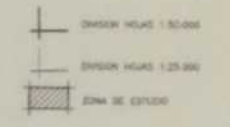
82 OCTANTE DENTRO DE LA HOJA 1:50.000 / Nº DE ORDEN DENTRO DEL OCTANTE

Instituto Tecnológico
Geológico de España


PROYECTO PROYECTO PARA LA REVISIÓN DE CONOCIMIENTOS HIDROGEOLOGICOS EN LA ZONA COSTERA DE LA ISLA DE GRAN CANARIA						CLAVE
PUNTOS ACUIFEROS (ZONA COSTERA) DE LA HOJA 1:25.000 Nº 82-85 (HOJA 1:50.000 Nº 41-43, OCTANTES 3 Y 4)						PLANO Nº 10
DIBUJADO E.G.S.	FECHA Noviembre 1.992	COMPROBADO	AUTOR E.G.S.	ESCALA 1:25.000	CONSULTOR C.G.S.	




ESQUEMA DE SITUACION



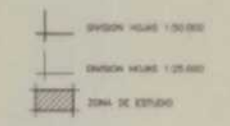
8-1 OCTANTE DENTRO DE LA HOJA 1:50.000 / N° DE ORDEN DENTRO DEL OCTANTE




INSTITUTO TECNOLÓGICO GEOMÍNERO DE ESPAÑA				
PROYECTO PROYECTO PARA LA REVISIÓN DE CONOCIMIENTOS HIDROGEOLOGICOS EN LA ZONA COSTERA DE LA ISLA DE GRAN CANARIA				CLAVE
PUNTOS ACUIFEROS (ZONA COSTERA) DE LA HOJA 1:25.000 N°83-85 (HOJA 1:50.000 N°42-43, OCTANTES 1 Y 2)				PLANO N° 11
DIBUJADO C.G.S.	FECHA Noviembre 1.992	COMPROBADO	AUTOR C.G.S.	ESCALA 1:25.000
CORRECCIONES C.G.S.				



ESQUEMA DE SITUACION




8-1 OCTANTE DENTRO DE LA HOJA 1:50.000 / N° DE ORDEN DENTRO DEL OCTANTE

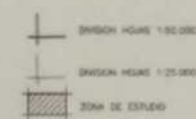
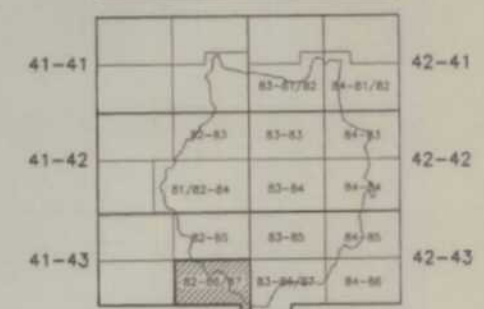


Instituto Tecnológico
Geomínero de España


PROYECTO					CLAVE
PROYECTO PARA LA REVISION DE CONOCIMIENTOS HIDROGEOLOGICOS EN LA ZONA COSTERA DE LA ISLA DE GRAN CANARIA					
PUNTOS ACUIFEROS (ZONA COSTERA) DE LA HOJA 1:25.000 N°84-85 (HOJA 1:50.000 N°42-43, OCTANTES 3 Y 4)					PLANO N°
					12
ELABORADO	FECHA	COMPROBADO	AUTOR	ESCALA	CONSEJADOR
C.G.S.	Noviembre 1.997		C.G.S.	1:25.000	C.G.S.



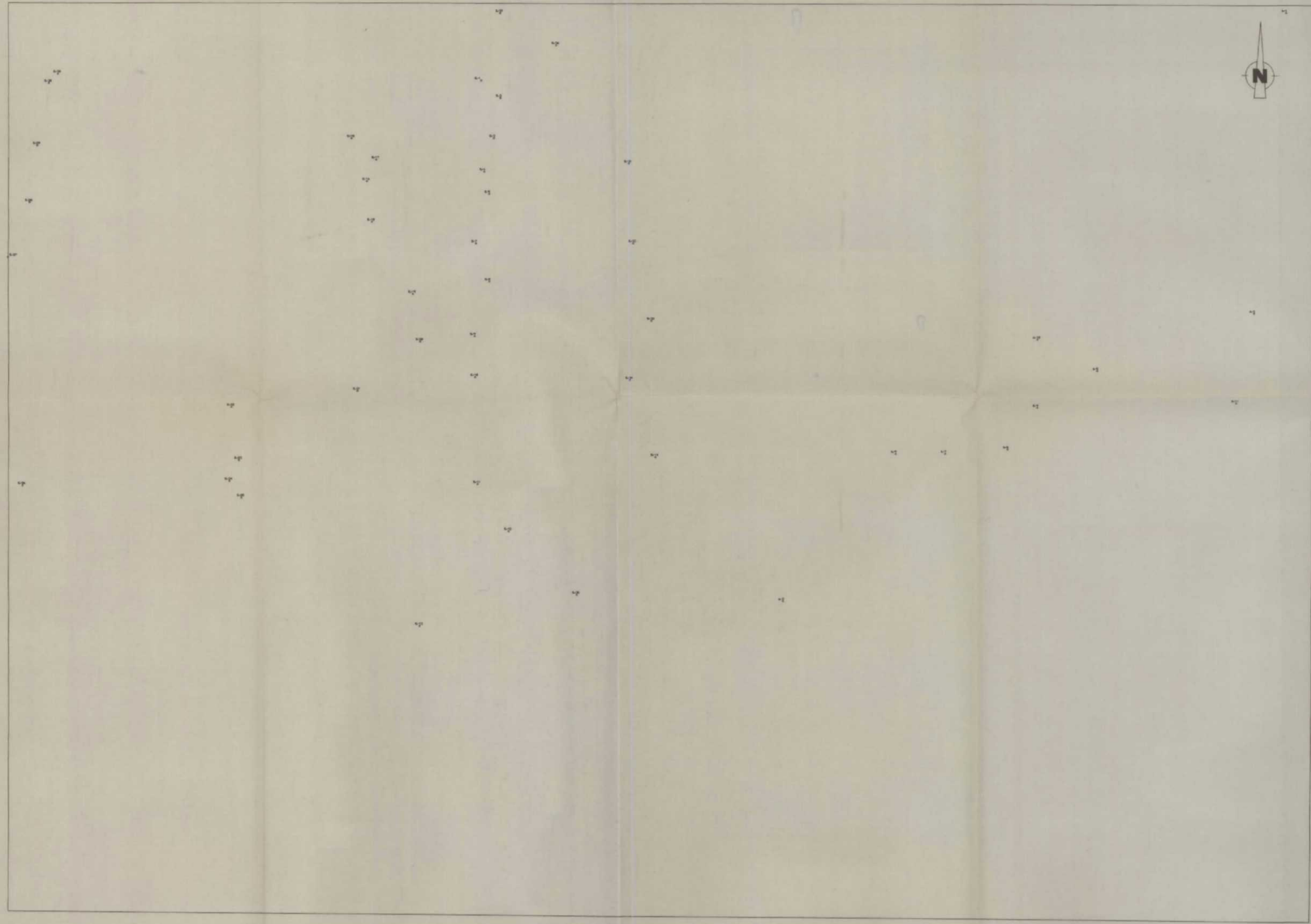
ESQUEMA DE SITUACION



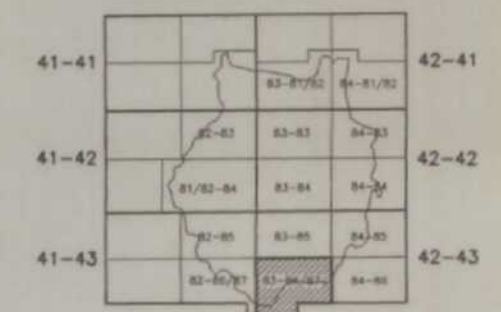
8-1 OCTANTE DENTRO DE LA HOJA 1:50.000 / Nº DE ORDEN DENTRO DEL OCTANTE



PROYECTO PROYECTO PARA LA REVISIÓN DE CONOCIMIENTOS HIDROGEOLOGICOS EN LA ZONA COSTERA DE LA ISLA DE GRAN CANARIA					CLAVE
PUNTOS ACUIFEROS (ZONA COSTERA) DE LA HOJA 1:25.000 N° 82-86/87 (HOJA 1:50.000 N° 41-43, OCTANTES 7 Y 8)					PLANO N° 13
DIBUJADO C.G.S.	FECHA Noviembre 1983	COMPROBADO	AUTOR C.G.S.	ESCALA 1:25.000	CONSULTOR C.G.S.



ESQUEMA DE SITUACION




DIMENSION HOJA 1:50.000
 DIMENSION HOJA 1:25.000
 ZONA DE ESTUDIO

87 OCTANTE DENTRO DE LA HOJA 1:50.000 / N° DE ORDEN DENTRO DEL OCTANTE


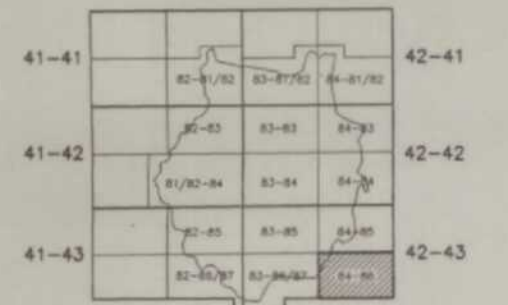


Instituto Tecnológico
Geomínero de España


PROYECTO PARA LA REVISION DE CONOCIMIENTOS HIDROGEOLOGICOS EN LA ZONA COSTERA DE LA ISLA DE GRAN CANARIA					CLAVE
PUNTOS ACUIFEROS (ZONA COSTERA) DE LA HOJA 1:25.000 N°83-86/87 (HOJA 1:50.000 N° 42-43, OCTANTES 5 Y 6)					PLANO N° 14
DEBILDO C.G.S.	FECHA NOVIEMBRE 1992	COMPROBADO	AUTOM C.G.S.	ESCALA 1:25.000	CONSULTOR C.G.S.



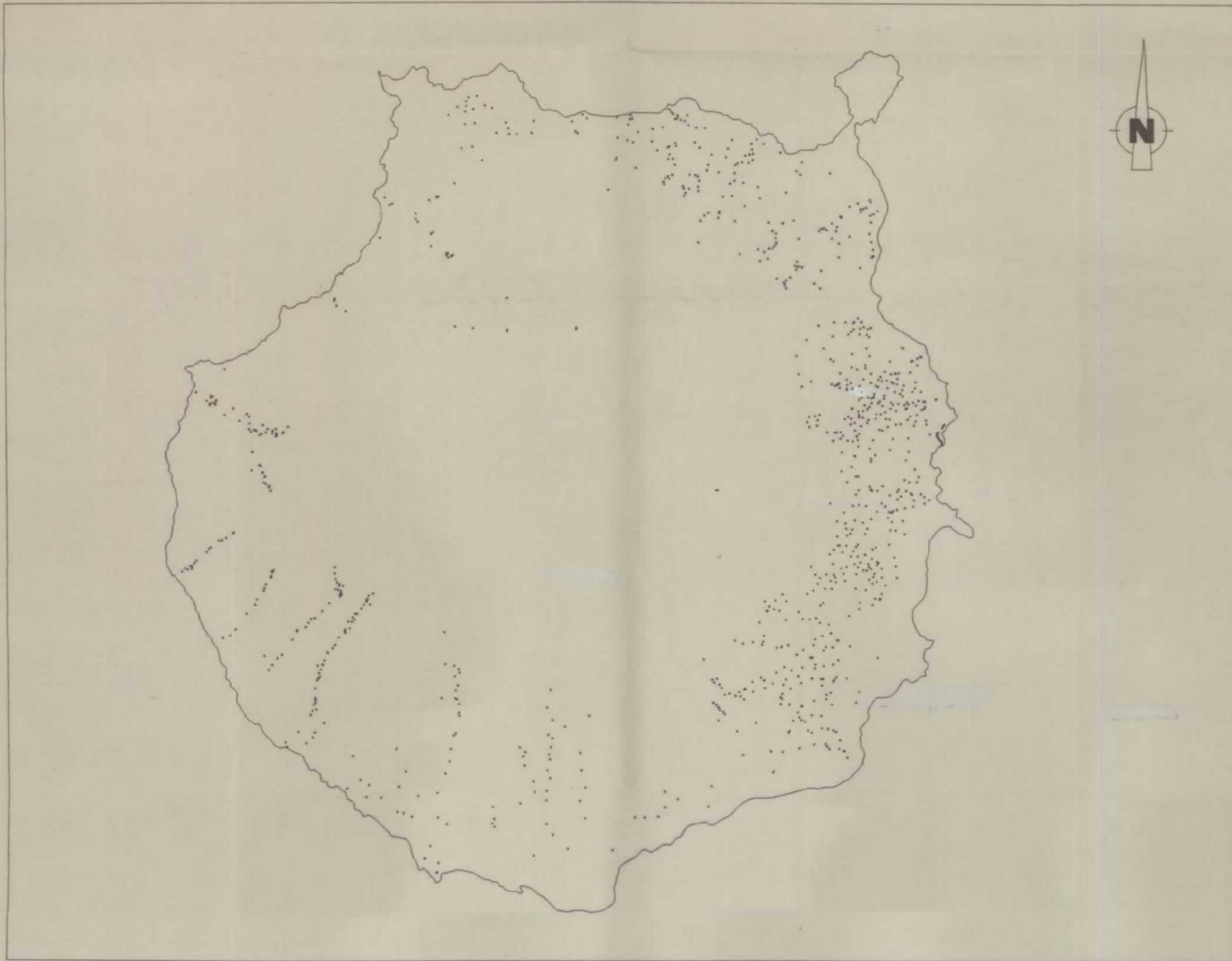
ESQUEMA DE SITUACION



84 OCTANTE DENTRO DE LA HOJA 1:50.000 / N° DE ORDEN DENTRO DEL OCTANTE



INSTITUTO TECNOLÓGICO GEOMINERO DE ESPAÑA				
PROYECTO PROYECTO PARA LA REVISIÓN DE CONOCIMIENTOS HIDROGEOLOGICOS EN LA ZONA COSTERA DE LA ISLA DE GRAN CANARIA				CLAVE
PUNTOS ACUIFEROS (ZONA COSTERA) DE LA HOJA 1:25.000 N°84/86 (HOJA 1:50.000 N° 42-43, OCTANTE 7)				PLANO N° 15
DIBUJADO C.G.S.	FECHA Noviembre 1992	COMPROBADO	AUTOR C.G.S.	ESCALA 1:25.000
			CONSULTOR C.G.S.	



Instituto Tecnológico
Geomínero de España

PROYECTO PROYECTO PARA LA REVISION DE CONOCIMIENTOS HIDROGEOLOGICOS EN LA ZONA COSTERA DE LA ISLA DE GRAN CANARIA					CLAVE
DISTRIBUCION DE PUNTOS DE AGUA EN LA ZONA DE ESTUDIO EN LA BASE ACTUALIZADA					PLANO N° 16
DIBUJADO C.G.S.	FECHA Noviembre 1992	COMPROBADO	AUTOR C.G.S.	ESCALA 1:200.000	CONSULTOR C.G.S.